

DE GRENSVALLEI

..... Onbegrensd ▶ Bewust ▶ Onthaasten


COLONIE 7
HET BESTE VAN DE KEMPEN
OP EEN PLEK


Charme Hotels
www.charmehotels.eu

NATUUR- EN CULTUURBELEVING IN DE GRENSVALLEI

Culinair driedaags arrangement
in het noorden van de Kempen

Baarle-Hertog ▶ Baarle-Nassau ▶ Hoogstraten ▶ Merksplas

Welkom in de Grensvallei!

Baarle-Hertog, Baarle-Nassau, Hoogstraten en **Merksplas** zijn samen een gastvrije regio waar je op een unieke manier de grenzen van België en Nederland voelt. Het is een klein en compact gebied waar grenzen vervagen en waar de steden snel overvloeien in ongerepte natuur.

- Je herbront er in het groen.
- Je ontdekt er indrukwekkend erfgoed zoals de 30 enclaves en de Koloniën van Weldadigheid.
- Je wandelt en fietst er in de valleien van de Mark & het Merkske.
- Je beleeft er ons oorlogsverleden en de geschiedenis van landlopers en smokkelaars.

Alles doorspekt met de grenzeloze charme en gastronomie van de Belgische en de Nederlandse cultuur.

Ontdek tijdens een driedaags culinair arrangement de prachtige natuur en cultuur van de Grensvallei.



“Adembenemende natuur, meeslepende beleving, hoogstaand erfgoed en tongstrelende gastronomie”



Lees meer over de Grensvallei op onze website www.grensvallei.be

DE GRENSVALLEI

..... Onbegrensd ▶ Bewust ▶ Onthaasten

Baarle-Hertog
Baarle-Nassau
Hoogstraten
Merksplas

Ontdek de natuur en de cultuur van de Grensvallei
Culinair driedaags arrangement in het noorden van de Kempen

Arrangement

Dag 1:

- Aankomst in Colonie 7 (inchecken vanaf 15.00 uur)
- 4 gangenmenu in Colonie 7 (excl. dranken)

Dag 2:

- Ontbijt
- Met de fiets* door de natuur en cultuur van de Grensvallei
- 3 gangenmenu in Colonie 7 (excl. dranken)**

Dag 3:

- Ontbijt
- Te voet of met de fiets op verkenning in de Koloniën van Weldadigheid

* Fietsverhuur optioneel verkrijgbaar.

** Indien niet gewenst, dan is er een minprijs van € 100.

€ 410
2 personen



Uitvalsbasis: Colonie 7 in Merksplas.

Colonie 7 is een uniek charmehotel in het midden van de Koloniën van Weldadigheid.

www.colonie7.be


COLONIE 7
HET BESTE VAN DE KEMPEN
OP EEN PLEK

DE GRENSVALLEI

..... Onbegrensd ▶ Bewust ▶ Onthaasten

Baarle-Hertog
Baarle-Nassau
Hoogstraten
Merksplas

Ontdek de natuur en de cultuur van de Grensvallei
Culinair driedaags arrangement in het noorden van de Kempen

Dag 1: aankomst

Rijd je de lange dreef op naar Colonie 7 valt meteen op dat je op een bijzondere plek aanbeland bent. Eentje met een rijke geschiedenis en een merkwaardige naam: de Koloniën van Weldadigheid.

Dit wordt de start van je ontdekkingsweekend in de Grensvallei.

Wortel- en Merksplas-Kolonie waren onderdeel van een groot en ambitieus plan. Doel: komaf maken met armoede. Dit grootschalige maatschappelijke experiment vond plaats aan het begin van de negentiende eeuw in de Verenigde Nederlanden. Daar werden in zeven jaar tijd zeven Koloniën van Weldadigheid opgericht: vijf in het noorden van Nederland en twee in het zuiden, in wat nu de Belgische Kempen zijn. Dat zijn Kolonie 5 (Wortel-Kolonie) en Kolonie 7 (Merksplas).

Uit het hele land werden grote aantallen mensen in armoede ernaartoe gestuurd: om aan landbouw te doen, school te lopen en discipline aan te leren. Er werden vrije en onvrije Koloniën gesticht. Vrije Koloniën huisvesten families in kleine hoeves. Onvrije Koloniën bestaan uit een centraal gesticht, omringd door grote hoeves waar duizenden kolonisten tewerk gesteld worden. Landlopers, bedelaars en ook weeskinderen worden al dan niet gedwongen opgenomen.

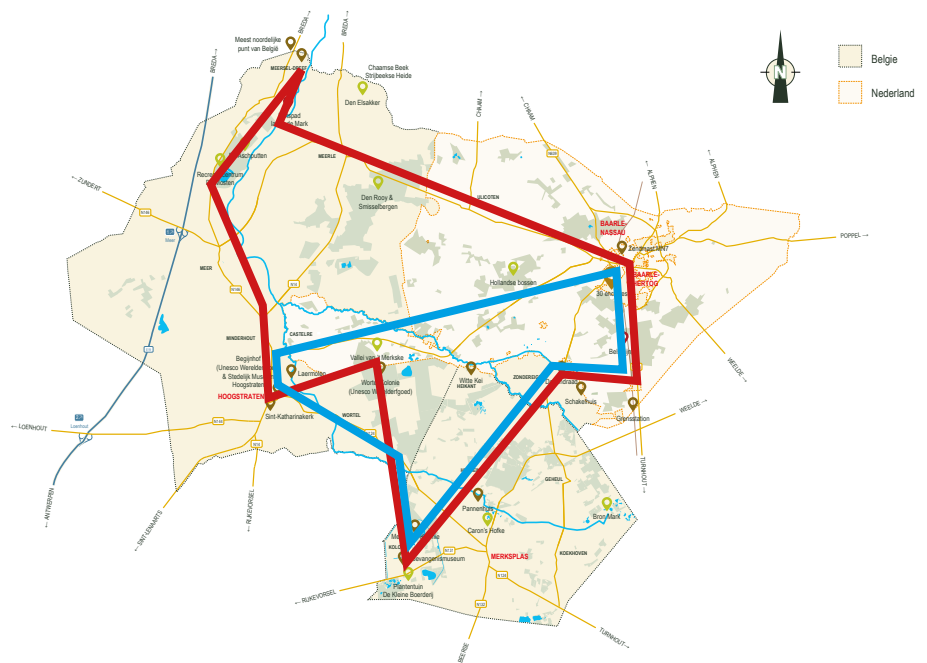


Dag 2: ontdek de Grensvallei op de fiets

Beleef zelf de hoogtepunten van de Grensvallei met de fiets. Deze route van 60 km (rood) brengt je via fietsknooppunten langs de hoogtepunten van de Grensvallei.

Wil je de route liever inkorten? Kies dan voor de blauwe route van 42 km. Langs deze route zijn tal van mogelijkheden voor een heerlijke lunch of een aangename rustpauze.

Stap op de fiets en kom *Onbegrensd. Bewust. Onthaasten* in de prachtige Grensvallei.



Dag 2: fietsroute De Grensvallei



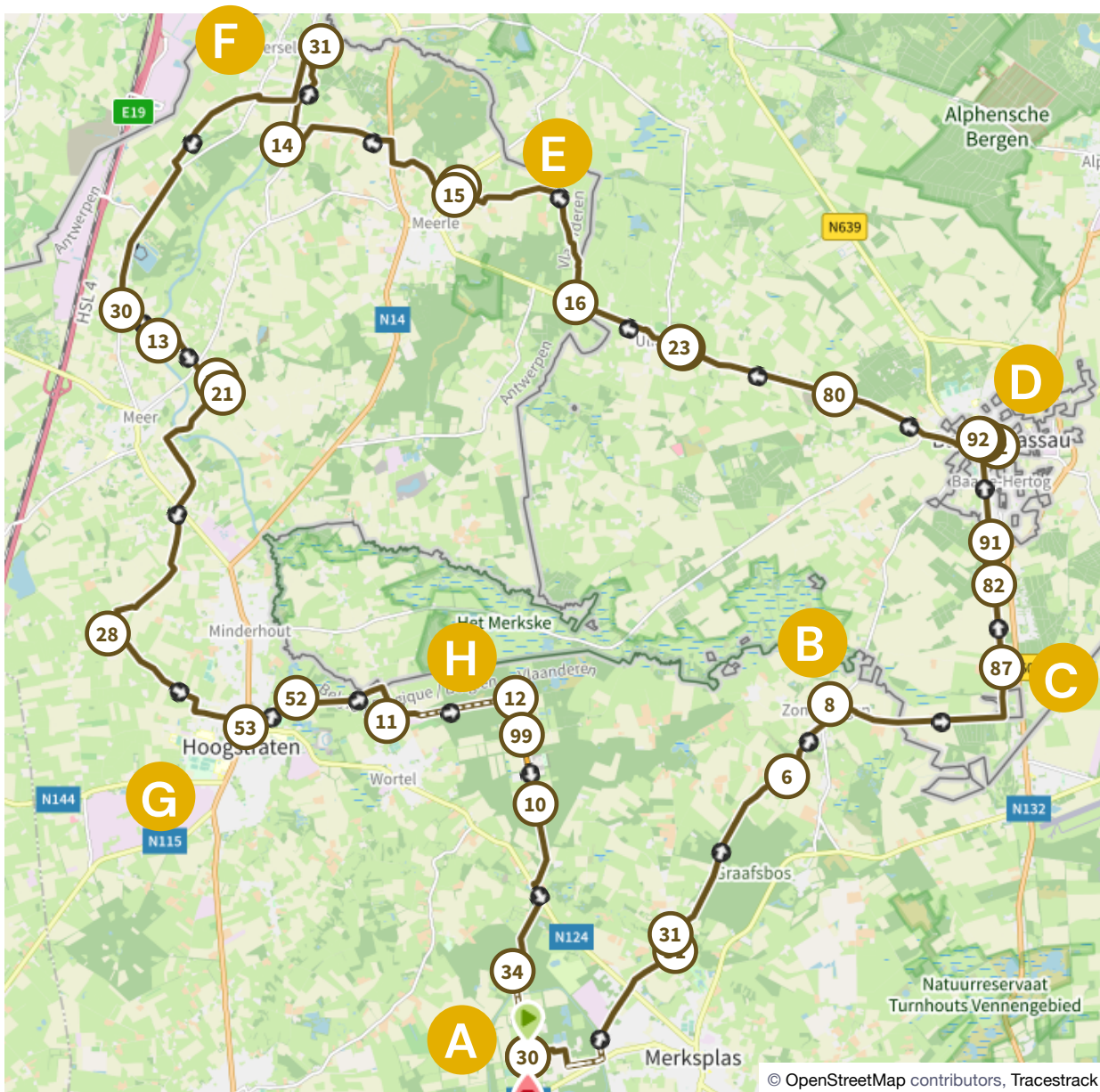

Scan deze QR-code in onze app om de route met je smartphone te volgen.

routecode: r3s8ka

afstand: 59.4 km

startpunt (benadering):

Kapelstraat 10, 2330 Merksplas, BE



© OpenStreetMap contributors, Tracestrack

A Kolonie 7

Vandaag staat in het teken van het grenzeloos ontdekken van ons verleden. Met de fiets loodsen we je langs enkele opmerkelijke plaatsen waar je nog de sporen van de geschiedenis kan voelen. Zo ga je onder meer naar de wereldhoofdstad van de enclaves en bezoek je tal van mooie natuurhistorische plaatsen. Je vertrekt vanuit hotel Kolonie 7 en start je dag in het bezoekerscentrum. Daar kom je meer te weten over de boeiende geschiedenis van de Koloniën van Weldadigheid.



Merksplas-Kolonie en de UNESCO Werelderfgoed Kolonie in Wortel staan symbool voor de grens tussen de buitenwereld en de kolonie, tussen vrij en onvrij. Ze werden opgericht in een unieke poging om armoede te bestrijden. In de vrije Koloniën konden bewoners zich vrij voortbewegen tussen de kleine hoeves en collectieve voorzieningen. De onvrije Koloniën hanteerden een strenger regime. Ze bestonden uit centrale gestichten met bewakers die omringd werden door boerderijen en dorpsvoorzieningen voor het personeel. De Ringgracht rond de kolonie van Merksplas is meteen ook de visuele grens tussen “die van de kolonie” en “die van het dorp.”



Extra aanrader



- [Vagebondjespad \(6,5 km\)](#)

Hoogtepunten



- [Gevangenis museum](#)
- [Bezoekerscentrum Kolonie 5-7](#)

Eten & drinken



- [Kolonie 7](#)

B Dodendraad (Zondereigen)

Welkom in Zondereigen, een gehucht van Baarle-Hertog. Het was je misschien nog niet opgevallen, maar Baarle-Hertog is een Belgische gemeente die volledig in Nederland ligt. Het is een aparte situatie die bezoekers van over heel de wereld trekt! Hier leven twee culturen toch vreedzaam samen met elkaar. Maar toch waren de grenzen niet altijd open, zo getuige de Dodendraad.



Tijdens WOI stond er aan deze grens een elektrische draadversperring op Belgisch grondgebied. Die zogenaamde Dodendraad vormde de grens tussen oorlog en vrede. Nu loopt er een interactieve fietsroute van 38 km die je langs de Dodendraad en andere opmerkelijke plaatsen uit de oorlogsgeschiedenis voert. Daarnaast zijn er Dodendraadwandelingen in Baarle en Zondereigen.



Extra aanrader



- [Dodendraadpad \(3,5 km\)](#)

Hoogtepunten



- [Dodendraad](#)

Eten & drinken



- [Schuttershof](#)

C Bels Lijntje (Zondereigen)

Ondertussen ben je aanbeland aan het Bels Lijntje, een oude spoorbedding waar je nu heerlijk kan fietsen. Je rijdt een kort stukje terug richting België om de restanten van het vroegere rangeerstation te bewonderen. Hier kan je even rustig verpozen voor je het Bels Lijntje verder verkent richting Baarle-Nassau en Baarle-Hertog.



Wie vroeger van Tilburg naar Turnhout wilde reizen met de trein, moest te voet de grens over bij het grensstation. De trein zelf maakte een U-turn op de draaicirkel en reed weer terug naar Tilburg. Na een tijdje werd de U-turn afgeschaft en reden de treinen wel gewoon door. Nu heeft de spoorbedding van het Bels Lijntje plaatsgemaakt voor een schitterend fietspad door de natuur, waarbij verschillende dorpskernen met elkaar worden verbonden



Extra aanrader



- [Station Bels Lijntje](#)

Hoogtepunten



- [Spanten Station Bels Lijntje](#)

Eten & drinken



- [Spoorhuis](#)

D 30 Enclaves

We komen aan in Baarle-Nassau en Baarle-Hertog. Je had het op het Bels Lijntje ongetwijfeld al in de gaten. Je springt voortdurend van de ene grens naar de andere: van België naar Nederland en omgekeerd. Hier in Baarle-Nassau en Baarle-Hertog kan je even van je fiets springen om de korte enclavewandeling te doen of om gewoon lekker te lunchen of te borrelen op een gezellig terras.

Na de onafhankelijkheidsstrijd van België in 1830 werd uiteindelijk in 1843 de grens tussen Nederland en België vastgesteld. Men wilde gemarkeerde grenzen, maar de commissie die dat moest uitwerken stelde vast dat het ter hoogte van de gemeente Baarle-Nassau en Baarle-Hertog onmogelijk was de grens in een doorlopende lijn vast te stellen. Daar bevond zich immers een cluster van enclaves.



Extra aanrader



- [Enclavewandeling](#)
- [Bierproeven bij brouwerij De Dochter van de Korenaar](#)

Hoogtepunten



- [Zendstation MN7](#)
- [30 enclaves](#)
- [Huis met 2 huisnummers](#)
- [Voordeurwissel](#)

Eten & drinken



In Baarle-Nassau en Baarle-Hertog heb je tal van mogelijkheden om te eten en drinken.

[Overzicht horeca](#)

E Fietsen naar het groene Noorden

We loodsen je dwars door onze mooie natuur via het natuurgebied Den Rooy & Smisselbergen naar de Mark. Deze rivier loopt vanuit de Antwerpse Kempen naar Breda. Naast de Mark ligt een prachtig fietspad waar je opnieuw kan genieten van de rustgevende natuur die de Grensvallei je te bieden heeft.



Via het fietspad langs de Mark rijd je dwars door de groene Markvallei en het brengt je van Hoogstraten naar Meersel-Dreef, het meest noordelijke punt van Vlaanderen. De oevers van de Mark hebben heel wat bijzonder natuurschoon te bieden. De grote pimpernel – uiterst zeldzaam in Vlaanderen – kleurt de bermen van de Markvallei bordeauxrood.



Extra aanrader



- [Wandelroute Den Rooy & Smisselbergen \(5 km\)](#)
- [Raadhuis Meerle](#)

Hoogtepunten



- [Natuurgebieden Den Rooy & Smisselbergen en Elsakker](#)

Eten & drinken



- [De Posthoorn](#)

F Meersel-Dreef

Tom Waes zette deze plaats op de kaart als het meest noordelijke punt van België. Maar Meersel-Dreef is zoveel meer. Stop zelf even in dit kleine, charmante dorp op de grens met Nederland.

De eerste nederzetting in Meersel-Dreef ontstond vermoedelijk in de 12de eeuw. De plek leende zich uitstekend voor bewoning dankzij de handelsweg Leuven-Breda-'s Hertogenbosch en de nabijheid van de rivier de Mark. Ook al is Meersel-Dreef het kleinste dorp van Hoogstraten, op toeristisch vlak is het een sterke trekpleister.



Extra aanrader



- [Wandeling kapucijnenpad \(8 km\)](#)

Hoogtepunten



- [Meest noordelijke punt van België](#)
- [Belevingscentrum Kapucijnenklooster](#)
- [Mariagrot met doolhof](#)

Eten & drinken



In Meersel-Dreef heb je een aantal mogelijkheden om te eten en drinken.

[Overzicht horeca](#)

G Hoogstraten

60
km

Hoogstraten is een groene stad in het uiterste noorden van de Kempen met een boeiend historisch verleden. De stad is de ideale combinatie van adembenemende natuur, meeslepende beleving en tongstrelende gastronomie. Dwaal rond in het historische centrum en bewonder het pittoreske Begijnhof.



Antoon de Lalaing en Elisabeth van Culemborg speelden als graaf en gravin van Hoogstraten een belangrijke rol. Ze gaven ze onder meer de opdracht voor de bouw van de indrukwekkende Sint-Katharinakerk. De Hertog van Brabant stond dan weer centraal in het ontstaan van de enclavesituatie in Baarle terwijl Johannes Van Den Bosch de grote lijnen uittekende voor de Koloniën. Ook het Begijnhof in Hoogstraten is UNESCO Werelderfgoed dat de moeite waard is om te ontdekken. De begijnen leefden er samen in een soort van begrensde enclave en hadden het voordeel dat ze hun bezit mochten behouden. Wanneer de poorten op slot gingen, sloten de begijnen zich af van de buitenwereld.



Extra aanrader



- [Stadswandeling Hoogstraten \(5,5 km\)](#)
- [Streetart-wandeling \(4,5 km\)](#)

Hoogtepunten



- [Sint-Katharinakerk](#)
- [Begijnhof](#)

Meer weten? [Klik hier](#) voor het volledige culturele aanbod van Hoogstraten.

Eten & drinken



De Hoogstraatse chefs verrassen je graag met lekkere gerechten. Maak een keuze uit één van de vele zaken of terrassen en laat je verwennen.

[Overzicht horeca](#)

H Wortel-Kolonie

De cirkel is bijna rond! Deze ochtend ben je gestart op Kolonie 7 en nu fiets je naar Wortel-Kolonie, ook bekend als Kolonie 5. Deze kolonie ligt ten noorden van Kolonie 7 in het midden van de natuur.

Je bent nu op slechts enkele kilometers van waar je deze ochtend vertrokken bent. Morgen staan de Koloniën van Weldadigheid op je programma.

Wortel-Kolonie is een groene oase bij de Nederlands-Belgische grens. Het gebied is meer dan 540 hectare groot en bestaat uit prachtige bosdreven, open velden, heiden, graslanden en vennen. Vroeger was het de thuisbasis van landlopers, vandaag wonen er tal van vogels, vleermuizen en andere fauna. Sinds 2021 werd dit unieke gebied bovendien erkend als UNESCO Werelderfgoed.



Extra aanrader



- [Luister naar de Podcast "Aan de Rand van het Land": een verhaal over één van de tienduizenden mensen die in de Kolonie verbleven](#)
- [Escaperoom De Landloper](#)

Hoogtepunten



- [Kolonie 5 \(Wortel-Kolonie\) UNESCO-Werelderfgoed](#)

Eten & drinken



- [Bezoekerscentrum Vallei van het Merkske - De Klapekster](#)
- [Den Bayerd](#)

Dag 3: suggestie programma

Ook in de Grensvallei sparen we graag het beste op voor het laatst.

Gisteren verkende je de Grensvallei in al haar schoonheid. Vandaag kan je nog even bewust onthaasten in de Koloniën van Weldadigheid.

Met de fiets of te voet, zoals jij het graag wil.



A Plantentuin

In 'De Kleine Boerderij' – een voormalig gebouw van Merksplas-Kolonie – breng je een bezoek aan de prachtige plantentuin. De tuin is op wandelafstand van Kolonie 7 en de inkom bedraagt 6 euro per persoon.

De plantentuin is geopend van woensdag tem zaterdag van 13.00 uur tot 17.00 uur en op zondag van 10.00 uur tot 17.00 uur.



In de voormalige straflandbouwschool van Merksplas-Kolonie kan je vandaag een bijzondere collectietuin bezoeken. Op het terrein kan je verscheidene uitzonderlijke plantencollecties bewonderen van onder andere hortensia's, Afrikaanse lelies, Magnolia's, pioenrozen, toverhazelaars, daglelies, bamboes en vele andere. De tuin is in de eerste plaats een demonstratietuin gericht op natuur, educatie en welzijn waar iedereen welkom is om zich te laten inspireren en tot rust te komen.



Extra aanrader



- [Ossentramwandeling \(11,9 km - verkorting 9,8 km\)](#)

Hoogtepunten



- [Plantentuin](#)
- [Biesven](#)

Eten & drinken



- [Plantentuin](#)

B Wandelen en fietsen in Wortel- & Merksplas-Kolonie

Nog even **Onbegrensd. Bewust. Onthaasten.** ?

Op de Koloniën van Weldadigheid starten verschillende wandel- en fietstochten die je langs onze mooie natuur leiden. De perfecte afsluiter van een onvergetelijke driedaagse in de Grensvallei.



Wandelen



- [Weldadigheidspad \(5,4 km\)](#)
- [Vagebondjespad \(6,5 km\)](#)
- [Ontsnappingspad \(11,4 km\)](#)
- [Polarbears wandeling \(16 km\)](#)
- [Flirten met de grens \(11km\)](#)
- [Jan Huetpad \(15 km\)](#)
- [Wortel-Kolonie naar Hoogstraten \(13 km\)](#)
- [Wandeltriple Witte Kei: 3 wandelingen van 6,9 km, 7,5 km of 9,1 km](#)

Fietsen



- [Landlopersroute \(53 km / verkortingen van 37,5 km en 15,5 km\)](#)

Eten & drinken



- [Café In Holland](#)
- [Bezoekerscentrum Vallei van het Merkske - De Klapekster](#)
- [Colonie 7](#)

***Bedankt voor je bezoek!
We zien je graag
opnieuw terug in de
Grensvallei.***

COLOFON:

Foto omslag: Wim Verschraegen
Foto's: Wim Verschraegen, Michelle Hillebrand, Senne Verschraegen, Studiovision, Tim Delmoitie, Yarno Michiels, Karel Vanhoof, Colonie 7, Ronny Mullens, Mie De Backer, Ludo Verhoeven, Geert Brosens, Philippe Wuyts, Judith Dirven, Stad Hoogstraten, Kristof Van Accom, Wout Oprins, Nicole Andrea

DE GRENSVALLEI

..... Onbegrensd ▶ Bewust ▶ Onthaasten

Baarle-Hertog
Baarle-Nassau
Hoogstraten
Merksplas

Ontdek de natuur en de cultuur van de Grensvallei
Culinair driedaags arrangement in het noorden van de Kempen